




Preuzmi aplikaciju **iNaturalist** na svoj mobitel preko Google Play Store i pridruži se znanstvenicima u prikupljanju podataka o bioraznolikosti te doprinesi očuvanju i zaštiti prirode.





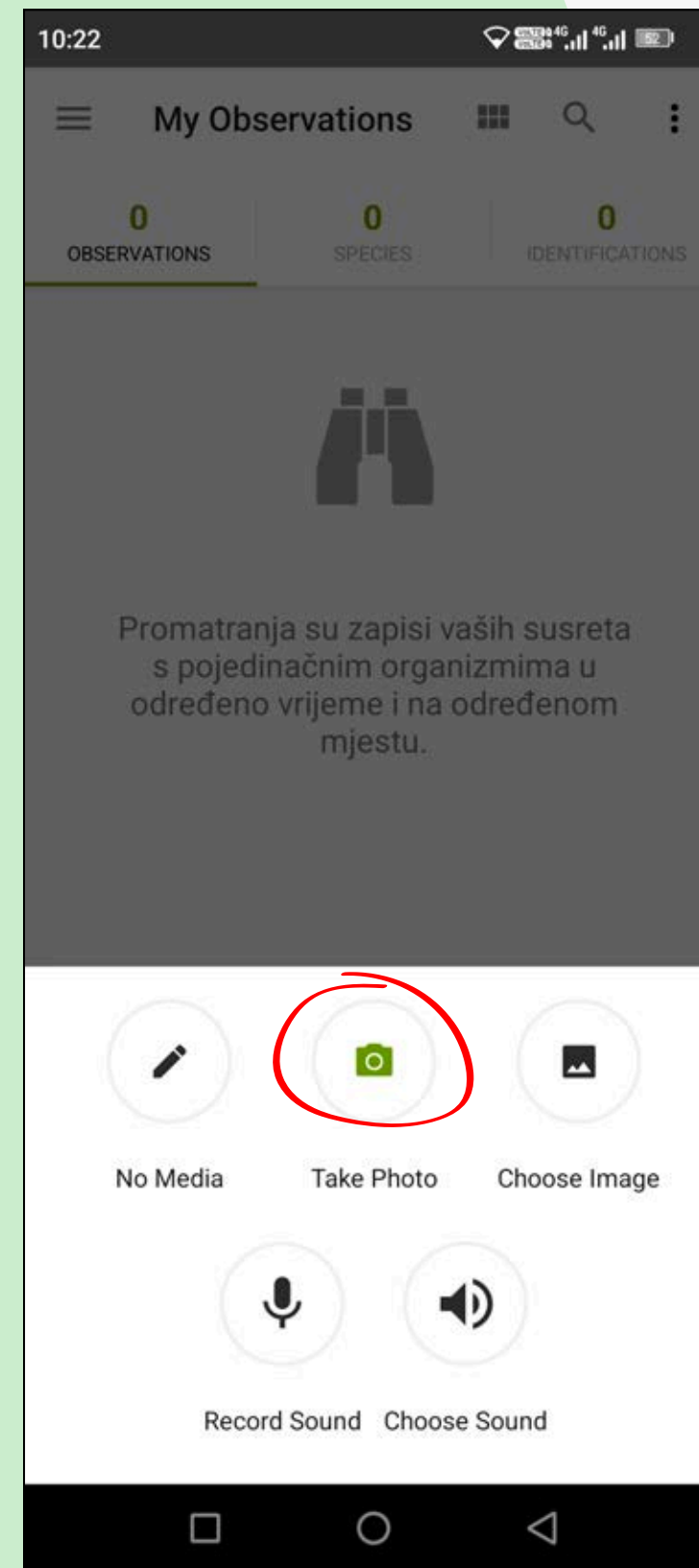
2

Izradi korisnički profil i ulogiraj se u aplikaciju. Ukoliko koristiš aplikaciju za potrebe školskog projekta, dogovori s profesorom/icom na koji način ćete u korisničkom imenu definirati i pripadnost školi.



3

Odaberi ikonu  za unos novog opažanja i otvorit će se izbornik mogućih načina unosa opažanja. Za početak odaberi ikonu fotoaparata .



4

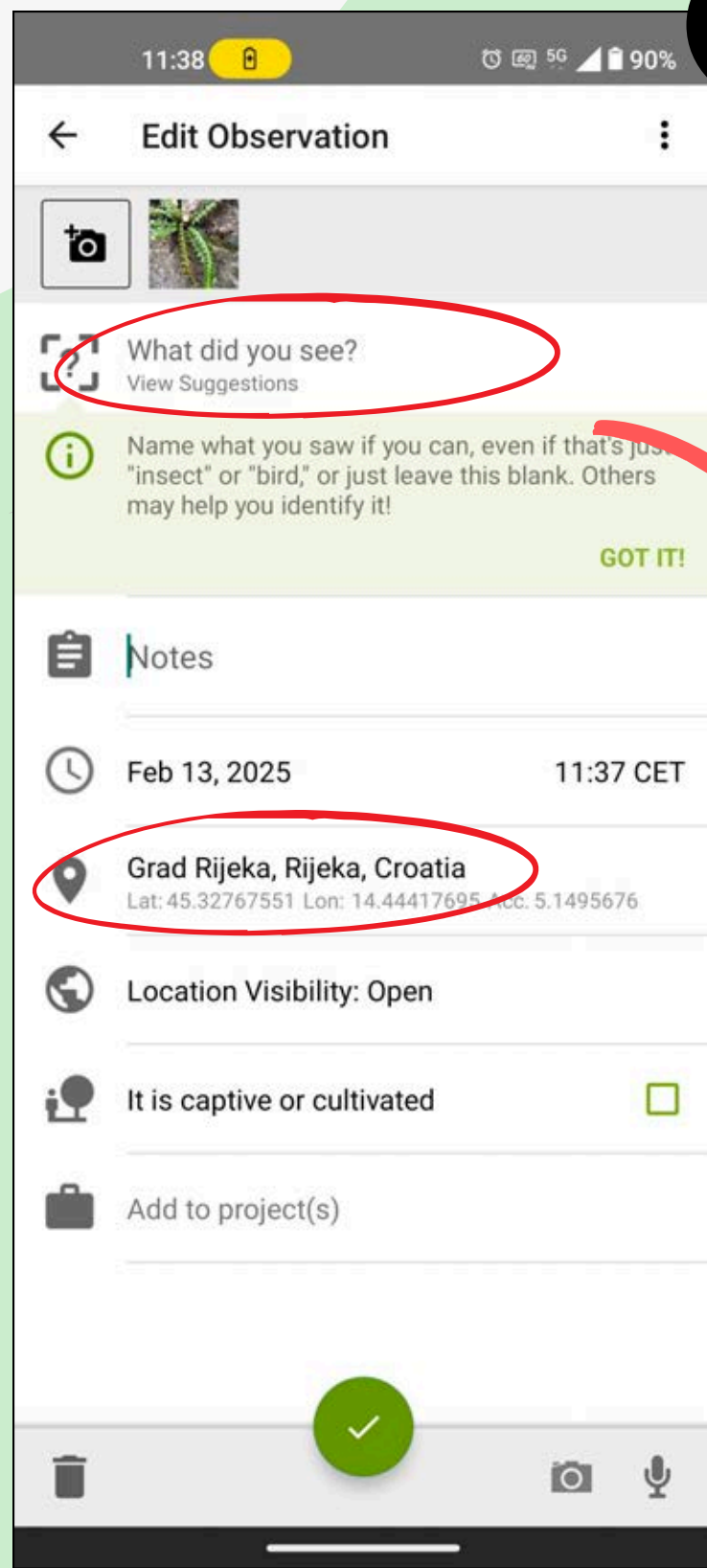

Fotografiraj organizam (biljka, kukac, puž, ptica, lišaj, cvijet, pauk...) i potvrdi fotografiju. Moguće je dodati više fotografija slikanih iz različitih kuteva. To pomaže znanstvenicima u točnijoj determinaciji vrste.

Lokacija mobitela bi trebala biti uključena kako bi aplikacija tvoje opažanje mogla smjestiti u prostoru.

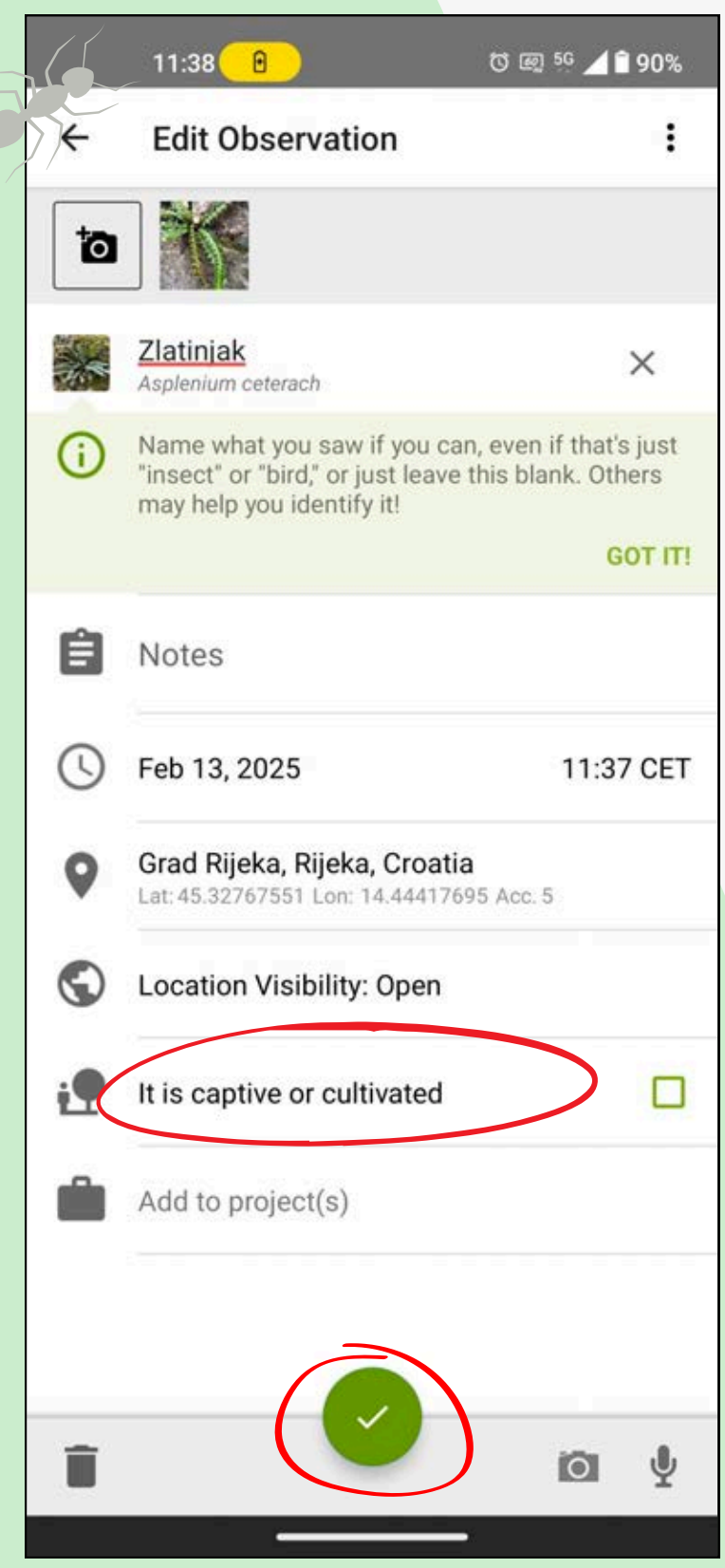
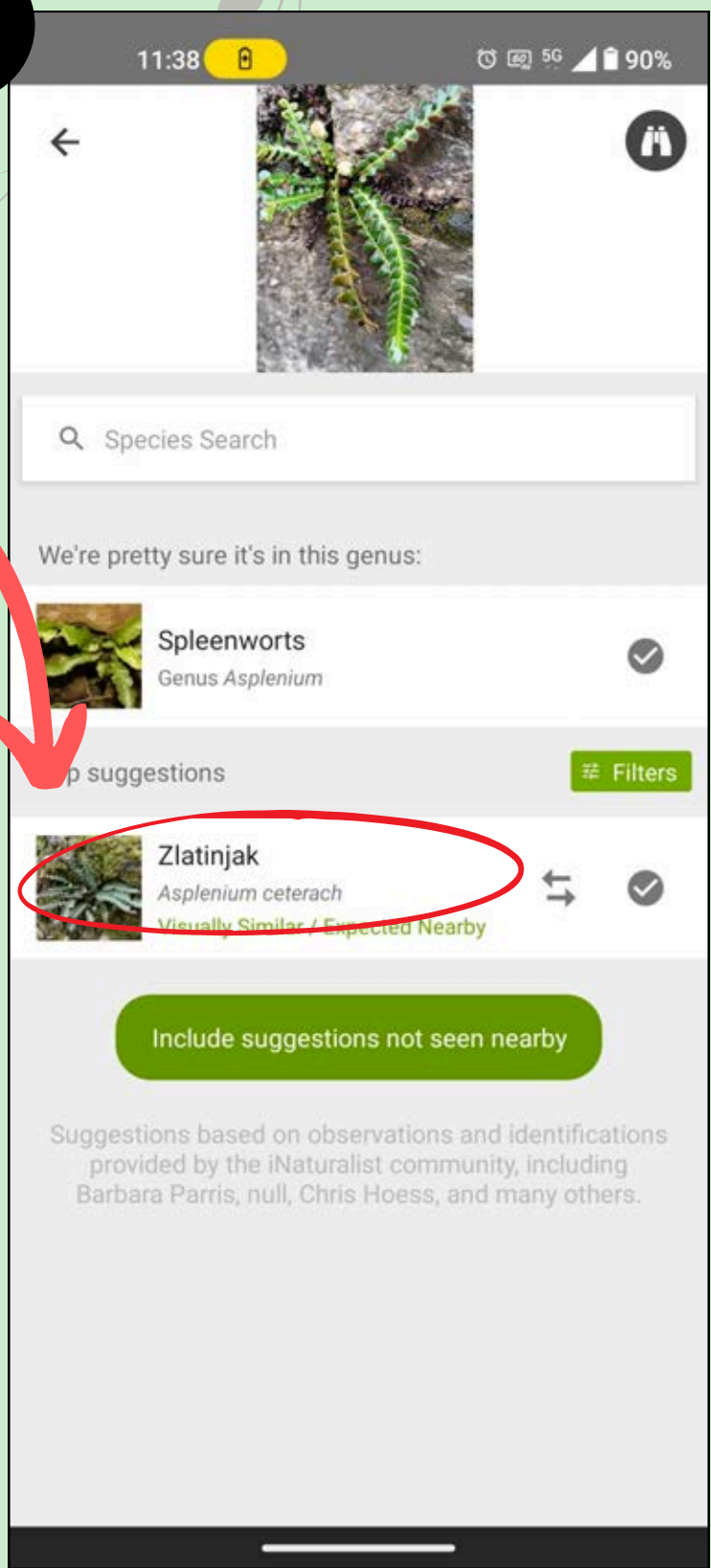
Kako bi **omogućio/la znanstvenicima korištenje podataka tvog opažanja**, u postavkama korisničkog računa treba biti označena **CC BY** ili **CCO** licenca.



Klikom na polje **“What did you see”** aplikacija će ponuditi slične vrste nađene u blizini pa odaberi ponuđeni prijedlog koji je najbliži tvojoj fotografiji i potvrdi odabir ✓ ! U redu je odabrati i više taksonomske razine npr. “biljke” ili “ptice”.




5



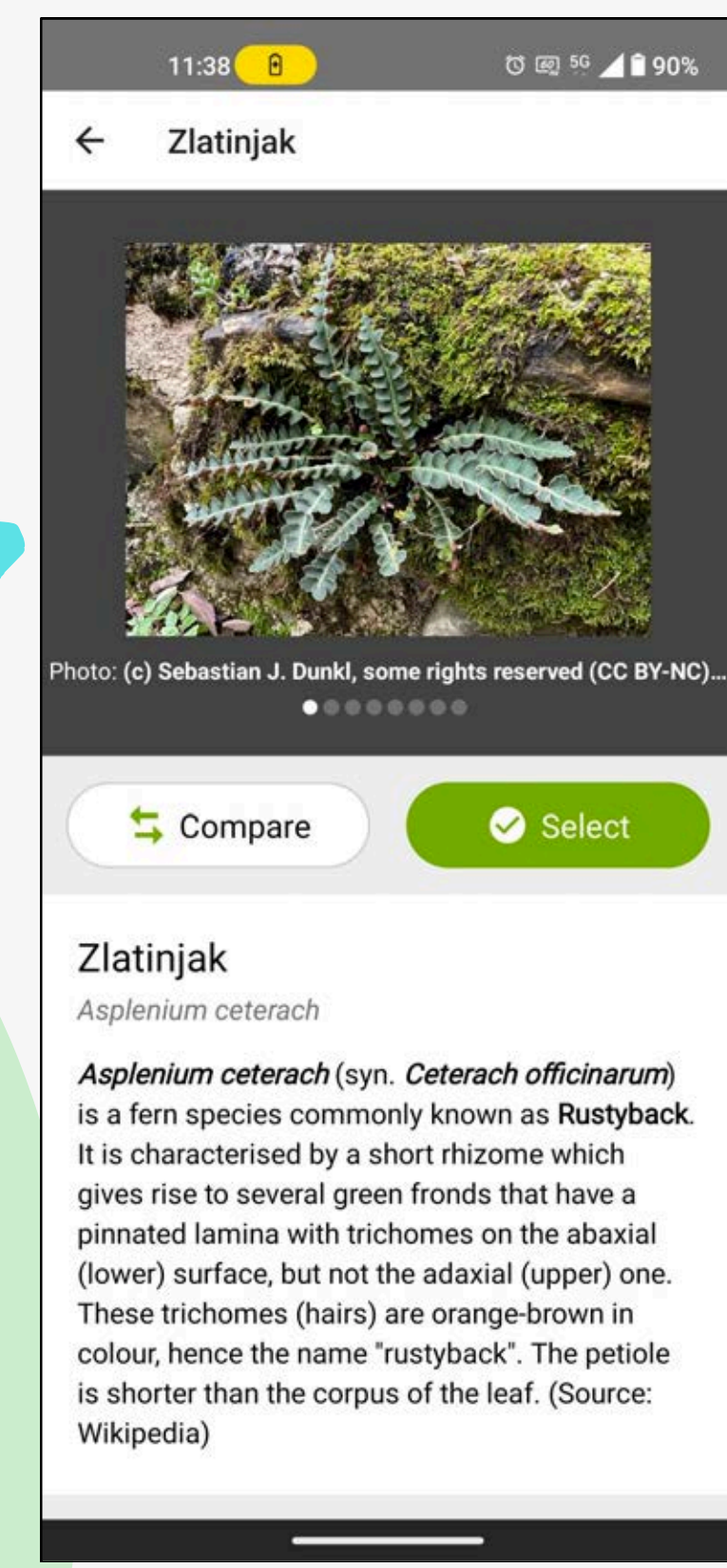
7

Ukoliko je riječ o sađenim parkovnim biljkama (ili životinjama u ZOO-u) označi polje **“it is captive or cultivated”**. Kada si uredio/la svoje opažanje odaberi zelenu ikonu za potvrdu!



8

Kada status tvojeg opažanja bude **“Research Grade”** znači da je znanstvena zajednica potvrdila opažanje/vrstu ili ispravila naziv vrste.



6

Na polju **“Location”** (uz ikonu 📍) trebala bi biti tvoja trenutna lokacija. Možeš ju i ručno podesiti (ukoliko fotografije/opažanje unosiš naknadno npr. jučer si fotografirao/la jelenka i točno znaš gdje), na način da lokaciju pronađeš na karti, a zatim u izborniku ⋮ odabereš **“Pin Current Location”**. Odabir lokacije potvrdi sa ✓.

Usput nauči više o naizgled “običnim” organizmima u tvojoj okolini :)